




-  Koormatava ala pindala kokku ligikaudu 970 m²
-  Katastriüksuste piirid (väljavõte 13.09.2024)
-  Koormatava katastriüksuse piir

Koormatava ala asendiplaan

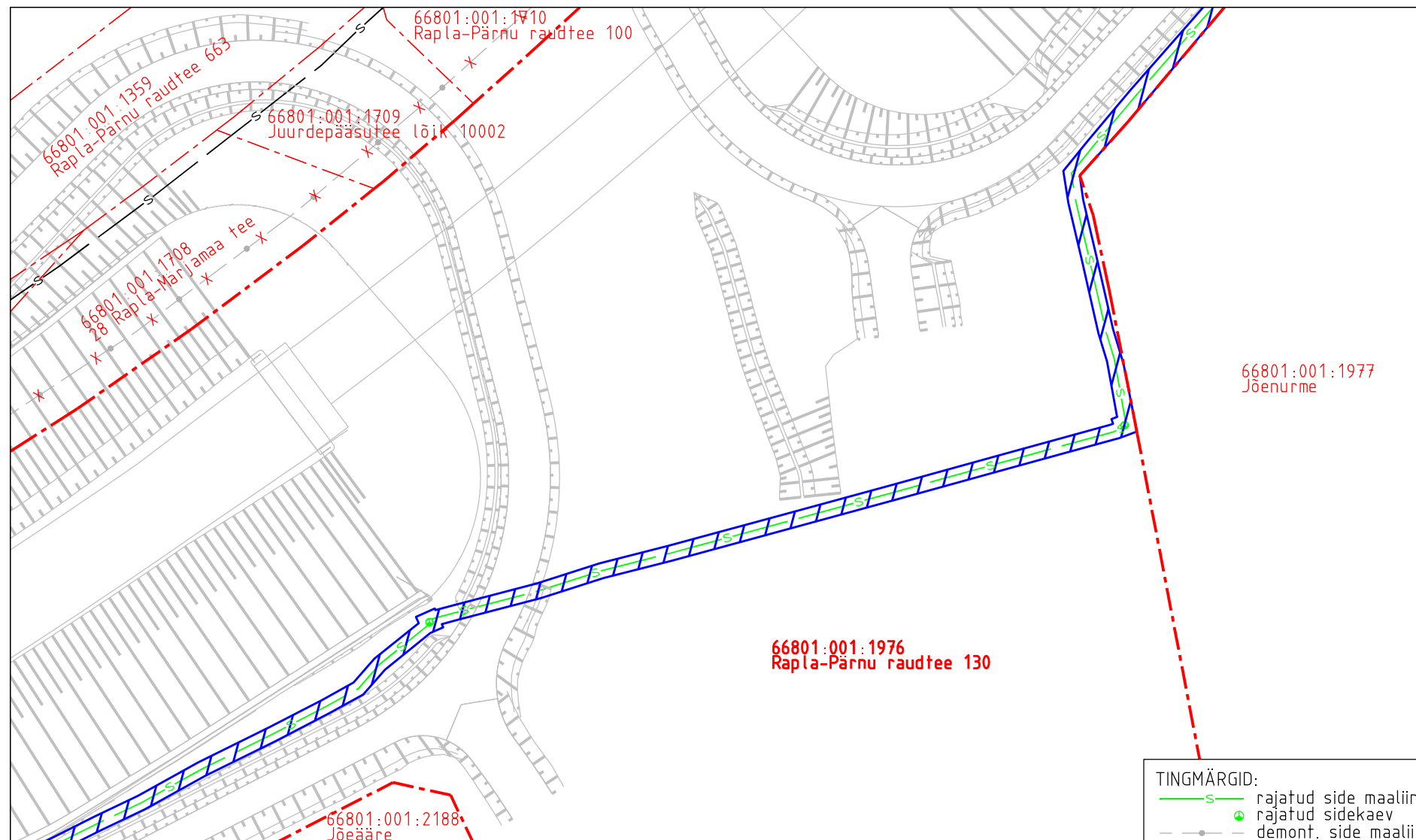
Kinnistu nimi: Rapla-Pärnu raudtee 130 (reg.nr 179337)




Katastritunnus: 66801:001:1976

Asukoht: Rapla maakond, Rapla vald, Tuti küla

MitiProjekt OÜ töö nr RBDTD-EE-DS1-DPS3 (OU1315)

Koostaja:
OÜ Kirjanurk



-  Koormatava ala pindala kokku ligikaudu 970 m²
-  Katastriüksuste piirid (väljavõte 13.09.2024)
-  Koormatava katastriüksuse piir

Koormatava ala asendiplaan

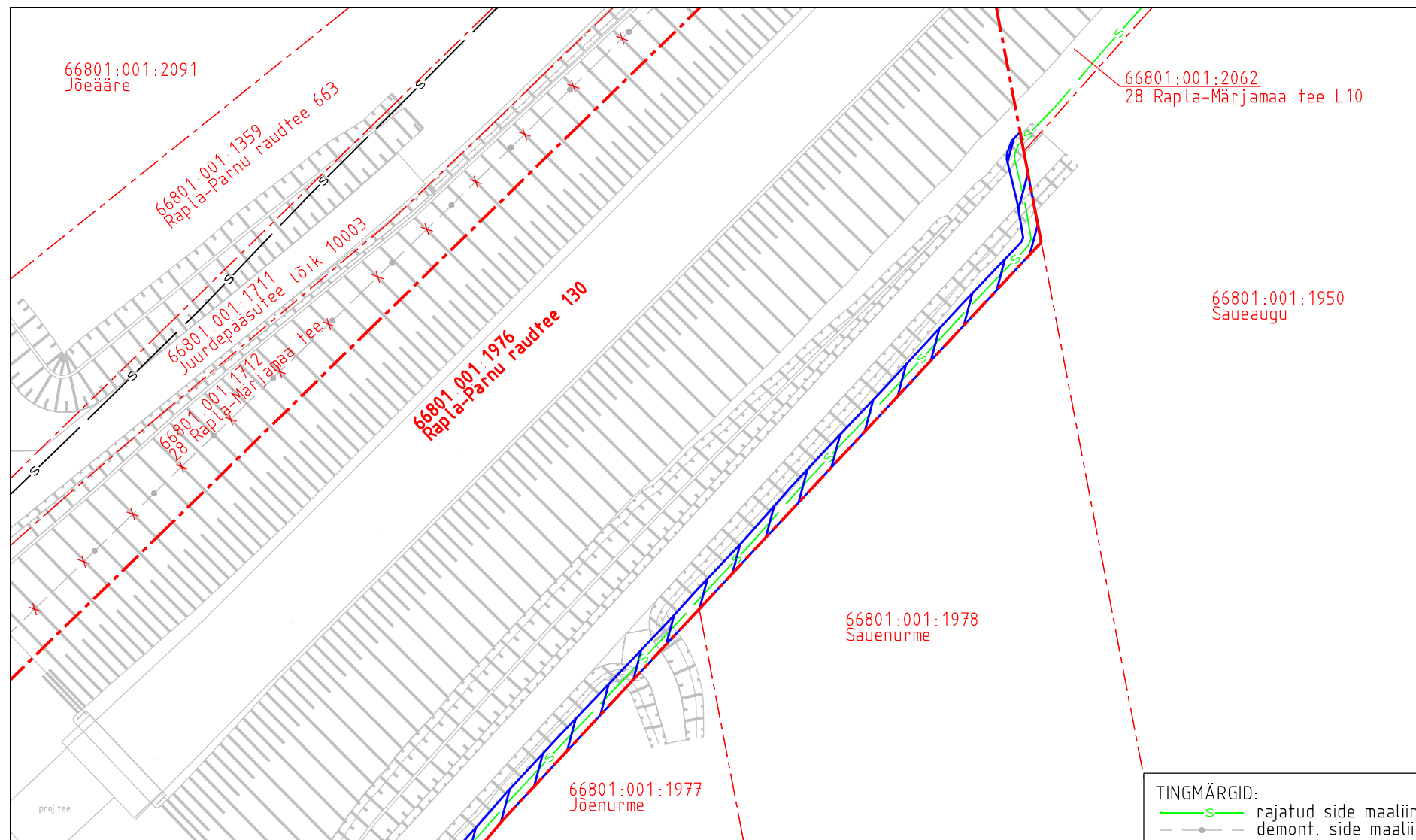
Kinnistu nimi: Rapla-Pärnu raudtee 130 (reg.nr 179337)




Katastritunnus: 66801:001:1976

Asukoht: Rapla maakond, Rapla vald, Tuti küla

MitiProjekt OÜ töö nr RBDTD-EE-DS1-DPS3 (OU1315)

Koostaja:
OÜ Kirjanurk



-  Koormatava ala pindala kokku ligikaudu 970 m²
-  Katastriüksuste piirid (väljavõte 13.09.2024)
-  Koormatava katastriüksuse piir

Koormatava ala asendiplaan

Kinnistu nimi: Rapla-Pärnu raudtee 130 (reg.nr 179337)

Katastritunnus: 66801:001:1976

Asukoht: Rapla maakond, Rapla vald, Tuti küla

MitiProjekt OÜ töö nr RBDTD-EE-DS1-DPS3 (OU1315)

Koostaja:
OÜ Kirjanurk